

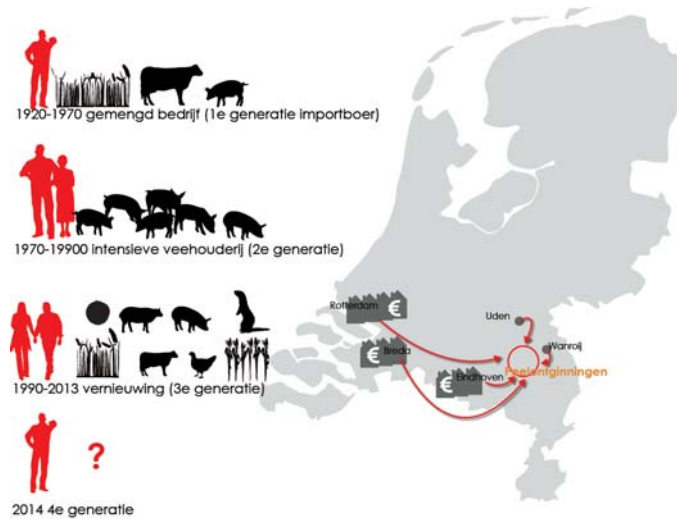
# GO NUTS !

*Industriële landbouw maakt  
landschap voor nut en genoeg*

# Go nuts !

INDUSTRIËLE LANDBOUW MAAKT LANDSCHAP VOOR NUT EN GENOEGEN

*Go nuts ! is een voorbeeld hoe we om kunnen gaan met ruimtelijke én maatschappelijke vraagstukken op het gebied van industriële landbouw. Een transformatie van mono en uitputten naar multi en benutten, waarbij we de grootschaligheid en impact van deze industrie niet ontkennen of wegstoppen. We maken deze eigenschap tot een uitdaging en creëren een nieuw multifunctioneel landschap. De oorsprong van het vlees op ieders bord wordt zichtbaar in het landschap.*



Door hun verleden van aanpassing en verandering zijn de ondernemers van de Peelhorst echte pioniers geworden.

*Go nuts, omdat Nederland een gewaagd plan nodig heeft om de discussie over industriële landbouw te voeden. Daarnaast voegt de vierde generatie van importboeren de belangrijke liefdevolle nutslaag toe aan het landschap. Tenslotte planten deze ondernemers hier ruim zeshonderd hectare scharrelbos gevuld met nuts/noten. Dit plan toont aan dat industriële biologische varkenshouderij in de Peelhorst een waardevolle ruimtelijke structuur aan het landschap kan toevoegen. Met het plan wordt een nieuw perspectief geschetst voor een regio die op slot lijkt te zitten. De vierde generatie van importboeren is hier geboren en getogen en zal liefde en zorg naar de Peelhorst brengen. Hierbij wordt aangesloten op het karakter en de voordelen van de Peelhorst; de grote schaal, de PeelRaamstelling en de ondernemingsgeest.*



Het scharrelbos en de lanen zijn openbaar toegankelijk om de maatschappelijke acceptatie van grootschalige biologische varkenshouderij te vergroten



Langs brede lanen ontstaan nutsgoederen met prachtige hoeves; de trots van de biologische varkenshouder.

*Dit bestand is een verslag van het afstudeerproject Go nuts I, onderdeel van de studie Landschapsarchitectuur aan de Academie van Bouwkunst in Amsterdam. Het is samengesteld op persoonlijke titel door Inge Vleemingh. Er kunnen geen rechten aan worden ontleend. Alles uit dit boekwerk mag worden gepubliceerd, mits bronvermelding wordt toegepast. Voor het gehele rapport, meer informatie of digitale bestanden kunt u contact opnemen.*

Inge Vleemingh, 10 Juli 2014  
Academie van Bouwkunst Amsterdam  
commissie: Hank van Tilborg (mentor), Lonny van Ryswyck en Maike van Stiphout

JP Heijestraat 3 - 6822 LD Arnhem  
IngeVleemingh@gmail.com - IngeVleemingh.wordpress.com

De PeelRaamstelling vormt de ruggengraat van het plan. Door gebruik te maken van de open en gesloten zijde van de stelling krijgen functies een logische plek. Aan de defensiezijde komen de massieve functies, zoals scharrelbossen voor de varkens, bedrijfsgebouwen, biomassateelt en het transformatiestation. Aan de schootsveldzijde van de stelling liggen open, weidse rietvloeivelden die water zuiveren en het grondwaterreservoir aanvullen. Hierdoor wordt droogteschade voor de akkerbouw voorkomen. De nieuwe structuur van rietvloeivelden en scharrelbossen vormt een schakel tussen diverse natuur- en bosgebieden en draagt daarmee bij aan de ecologische structuur en vergroting van de biodiversiteit. De deels verdwenen defensiewal wordt hersteld en krijgt een dubbelfunctie, door de leidingen voor de aanvoer van varkensvoer en de afvoer van mest naar het transformatiestation.

Een nieuw varkensbedrijf met bedrijfsgebouwen, stallen, scharrelbossen en rietvloeivelden vormt een ruimtelijke eenheid die 'nutsgoed' wordt genoemd. De onderlinge relatie blijkt uit de lanen die de verschillende onderdelen verknopen en het biomassabos dat het nutsgoed omsluit. De dorpen, kazematten en nutsgoederen krijgen een visuele relatie door de brede lanen met zichtlijnen die ze verbinden. Deze routes gericht op landmarks in de omgeving doen denken aan de oude heidedaapjes gericht op de kerken in de omgeving, in de tijd van de woeste Peelhorst. De lanen en scharrelbossen zijn toegankelijk voor bezoekers en zijn de schakel tussen de dorpen en het kanaal. Aan de randen van de horst, bij de dorpen komt door de verplaatsing van de varkensbedrijven ruimte vrij. De dorpsrand transformeert door ruimte voor tijdelijke initiatieven, nieuwe teelten, dorpse functies en streekgebonden activiteiten.

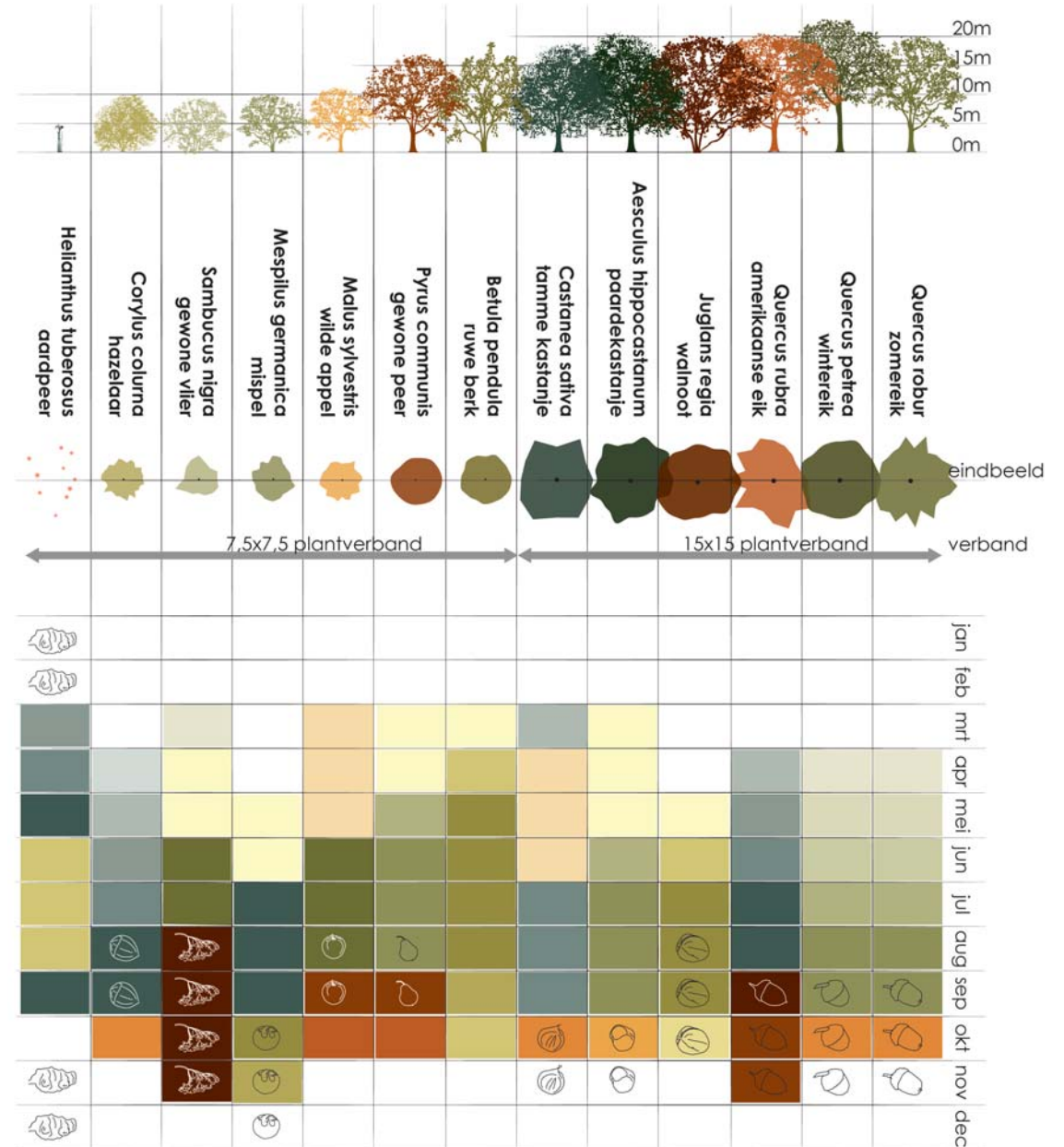
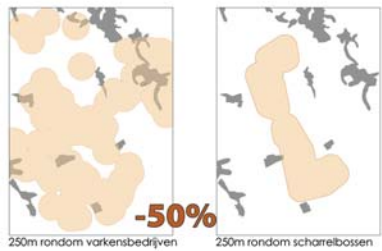


In het scharrelbos staan gebiedseigen soorten als zomereik en berk die worden aangevuld met walnoot, hazelaar, kastanje, peer en vlier.



Het masterplan omvat de dorpen Landhorst, Elsendorp, Venhorst, Odi-liapeel, Wilbertoord en Boekel.

Er komt ruimte op de Peelhorst, ruimte om te ademen, ruimte voor nieuwe kansen voor iedereen. Biologische landbouw, duurzame innovatieve akkerbouw, nieuwe natuurgebieden en een prachtig landschappelijk raamwerk om doorheen te fietsen, in te struinen, te ontdekken en te leren. Op deze manier maakt grootschalige, industriële landbouw een liefdevol en tijdsbesteding landschap met nut voor ondernemers en genoeg voor zijn bewoners. Niet gek, Go nuts!



Het bos is een menukaart voor het varken; 's zomers appel, peer en vlier, in het najaar eikels en noten en in de winter mispel en aardpeer.

Voor alle groepen in het gebied is er winst te behalen; de ondernemers maar ook natuur en akkerbouw en de bewoners.